

Suivez toute l'actualité  
du circuit sur  
[www.artetchapelles49.fr](http://www.artetchapelles49.fr)



art et chapelles



artetchapelles\_anjou

artetchapelles49@gmail.com

L'aide de chaque visiteur  
est indispensable pour  
financer le budget du circuit  
et ainsi poursuivre l'aventure  
Art et Chapelles.

Participation souhaitée  
aux frais d'organisation **2 €**  
par personne et par chapelle

## Horaires

- Du 27 juin au 23 août 2026 inclus
- les vendredis de 14h à 19h / les samedis, dimanches et jours fériés de 10h à 13h et de 14h à 19h.
- *Exception : la chapelle de la Bourgonnière sera fermée le samedi 22 août*

## Infos

Dans chaque édifice du circuit :

- accueil par un médiateur
- animaux et sacs à dos interdits à l'intérieur des chapelles
- vente du catalogue du circuit et des cartes postales des œuvres.

MOMENT MUSICAL

## CONCERT

le samedi 22 août, 17h  
église de Liré  
avec le duo *kazykin*

Plus d'informations  
sur le site internet.

Possibilité d'effectuer le circuit à vélo  
pour les détails sur ce circuit,  
rendez-vous sur notre site

## ART ET CHAPELLES


36, rue Barra, 49100 Angers  
06 38 02 70 35



© ELOGRAPHIC / Print Setig Abella

# ART ET CHAPELLES | ÉDITION EN ANJOU 2026

UN CIRCUIT À  
DÉCOUVRIR DANS  
LES MAUGES ENTRE  
LOIRE ET ÈVRE



6 chapelles → 6 artistes  
27/06 → 23/08



English version available

# CIRCUIT 2026

longueur du circuit : env. 37 km

1 GPS 47.3391, -1.2062



Chapelle des Galloires,  
Drain, Orée d'Anjou

2 GPS 47.3409, -1.2064



Chapelle Sainte-Apolline,  
Place Sainte-Apolline,  
Drain, Orée d'Anjou

3 GPS 47.3539, -1.2206



Chapelle de Beaulieu,  
Liré, Orée d'Anjou



Jean-Denis  
MAYSONNAVE



François RAYNEAU



Michèle  
GOSNET FRASSETTO

4 GPS 47.2833, -1.069



Chapelle de Sainte Avoye,  
Saint Rémy en Mauges,  
Montrevault sur Èvre

5 GPS 47.3578, -1.2142



Chapelle de L'Enfeu  
Sainte-Sophie,  
Bouzillé, Orée d'Anjou

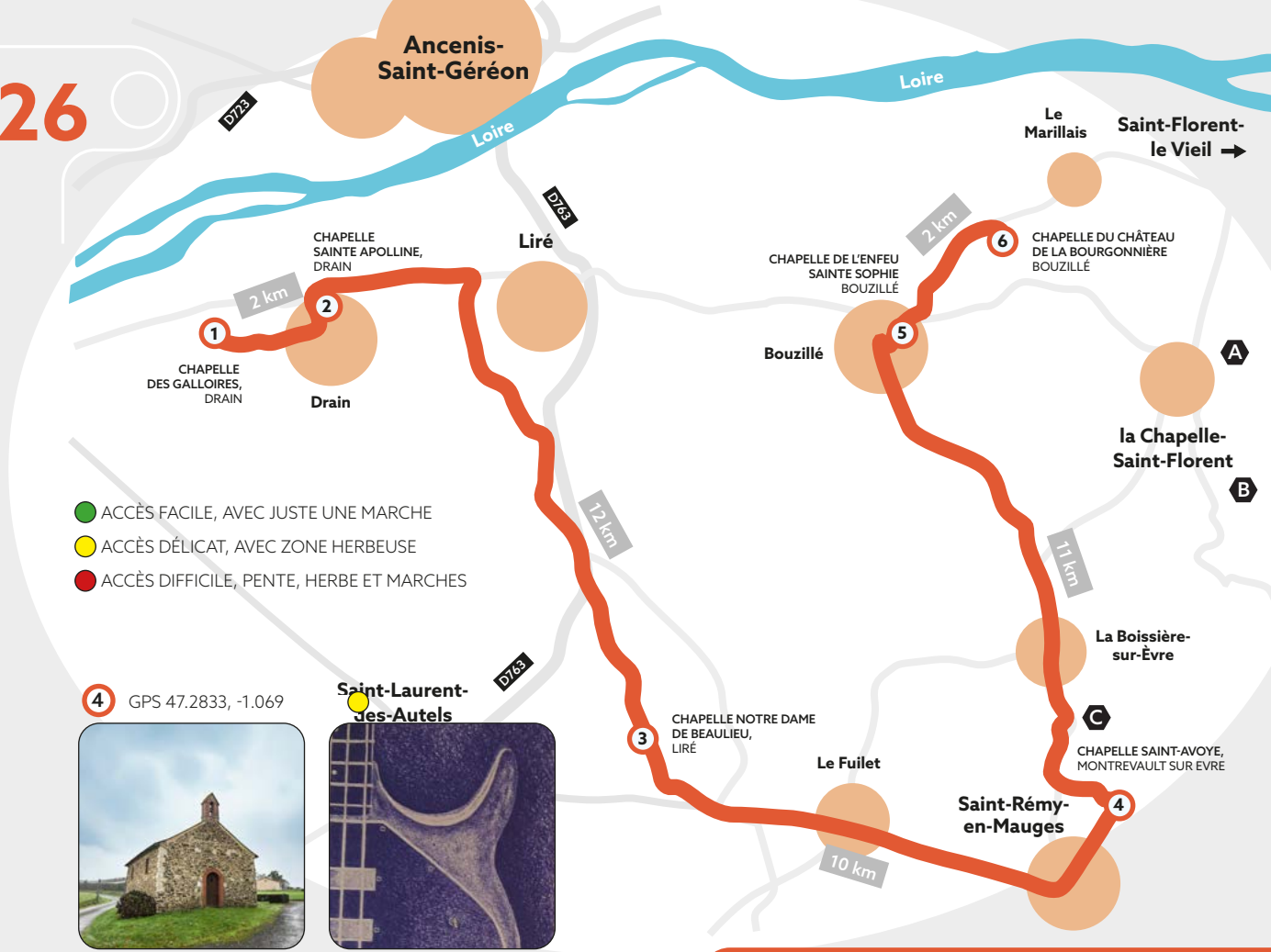


Paolo  
CARDONA



Rosa LECOMPTE


- ACCÈS FACILE, AVEC JUSTE UNE MARCHÉ
- ACCÈS DÉLICAT, AVEC ZONE HERBEUSE
- ACCÈS DIFFICILE, PENTE, HERBE ET MARCHES




## LIEUX TOURISTIQUES

A Moulin d'Épinay B Cirque de Courossé C Moulin de Rochard

6 GPS 47.3570, -1.2295



Chapelle du château de  
la Bourgonnière,  
Bouzillé, Orée d'Anjou



Dominique  
JULLIEN